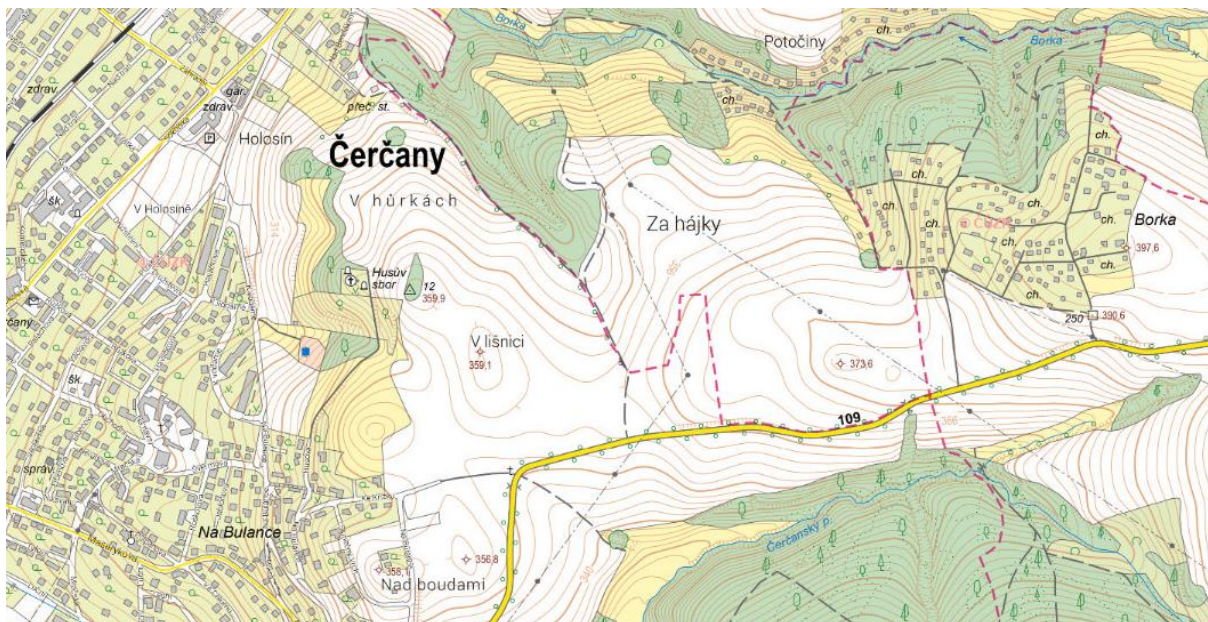


# VODOVOD BORKA

## PROJEKTOVÁ DOKUMENTACE PRO STAVEBNÍ POVOLENÍ V ROZSAHU PRO PROVÁDĚNÍ STAVBY (DSP/DPS)



### B.1 PASPORT ZELENĚ MIMO LESNÍ POZEMKY

srpen 2023



Vodohospodářský rozvoj a výstavba a.s.  
Nábřežní 90/4,  
150 00 Praha 5 – Smíchov

**Vodovod Borka**

Dokumentace pro stavební povolení v rozsahu dokumentace pro provádění stavby (DSP/DPS)

B.1 PASPORT ZELENĚ MIMO LESNÍ POZEMKY

**VODOHOSPODÁŘSKÝ ROZVOJ A VÝSTAVBA**

akciová společnost

150 56 Praha 5 - Smíchov, Nábřeží 4

DIVIZE 02

tel: 257 110 237

e-mail: kohoutova@vrv.cz



# **VODOVOD BORKA**

## **PROJEKTOVÁ DOKUMENTACE PRO STAVEBNÍ POVOLENÍ V ROZSAHU DOKUMENTACE PRO PROVÁDĚNÍ STAVBY (DSP/DPS)**

Zpracoval:

Ing. Karolína Kohoutová

Schválil:

Ing. Rostislav Kasal, Ph.D.  
ředitel divize 02

## **Investor stavby:**

Investor: **Obec Přestavlky u Čerčan**  
Přestavlky u Čerčan 48  
257 23 Přestavlky u Čerčan

Oprávněná osoba: Jan Mikulanda, starosta obce  
e-mail: ou@prestavlkycercan.cz  
Tel: 317 777 822

IČO: 00 23 25 64

## **Úvod:**

Osada Borka má charakter chatové zástavby; v posledních letech zde přibývá více rodinných domů s trvalým pobytem. V osadě není dosud vybudován žádný systém vodohospodářské infrastruktury. Rodinné a chatové stavby jsou zásobeny vodou z vlastních zdrojů – studní, jednotlivě situovaných na soukromých pozemcích. V posledních letech byl v některých studních nedostatek podzemní vody a muselo se přistupovat k zásobení vodou z cisteren.

Předmětem této předkládané dokumentace pro rozhodnutí o umístění stavby je návrh nové trvalé liniové stavby technické infrastruktury v obci pro zásobení pitnou vodou, tj. nový příváděcí řad a zásobní vodovodní řady vedené v uličních profilech osady. Z důvodu velkého terénního převýšení bude nutné vodu dopravovat čerpáním z nového objektu automatické tlakové stanice, který je navržen poblíž napojení na skupinový vodovod Benešov – Sedlčany. Součástí návrhu (dokumentace) jsou i vodovodní odbočky v rámci veřejného prostranství.

**Při stavbě vodovodního výtlačného řadu dojde ke kácení dřevin a vzrostlých stromů v trase návrhu.** Na obecních a soukromých pozemcích mimo les se předpokládá kácení celkem 12 stromů.

Při stavebním záměru je k pokácení navrženo celkem 12 kusů stromů, **z toho k vydání povolení na kácení dle § 8 zákona č. 114/1992 Sb. o ochraně přírody a krajiny ve znění pozdějších předpisů podléhá celkem 4 ks stromů (č. 3 a 6), tj. strom s obvodem kmenu ve výčetní výšce 130 cm nad zemí větším než 80 cm.**

Stromy s čísly 10–31 nebudou káceny, v této části se stavba bude provádět bezvýkopově, řízeným horizontálním vrtáním. Toto vyplývá z územního rozhodnutí.

Dřeviny určené ke kácení jsou vyznačeny v koordinačních situačních výkresech v části C.3 této dokumentace. Podrobnější specifikace je uvedena níže. Dřevní hmota z pokácených stromů a keřů bude z lokality odklizená, případně ponechána pro odvoz dřeva vlastníky pozemku.

Ohledně dalších dřevin v blízkosti trasy navrženého vodovodního řadu, daná stavba musí být prováděna tak, aby nezasáhla blíže jak 2,5 m od kmenů vzrostlých stromů, které nebudou určeny ke kácení, a nebyl tak porušen podstatným způsobem kořenový systém. Při provádění zemních prací bude postupováno podle doporučení ČSN 83 9061. Podle § 7 zákona ČNR č. 114/1992 Sb. O ochraně přírody a krajiny je nutno veškeré dřeviny chránit před poškozením.




### **Podrobnější specifikace dřevin určených ke kácení:**

poř. č.	Druh dřeviny	Obvod kmene 130 cm nad zemí	Průměr kmene	Více-kmen	Průměr kmene nad zemí	parc.č.	Vlastník pozemku	Způsob kácení
		(cm)	(cm)		(cm)			
1	Dub letní (Quercus robur)	60	38	ne	50	1655/1	Náboženská obec Církve československé husitské v Čerčanech	ze země
2	Dub letní (Quercus robur)	50	32	ne	47	1655/1	Náboženská obec Církve československé husitské v Čerčanech	ze země
3	Vrba bílá (Salix alba)	110	70	ne	85	1655/1	Náboženská obec Církve československé husitské v Čerčanech	ze země
4	Lípa srdčitá (Tilia cordata)	60	38	ano	51	1655/1	Náboženská obec Církve československé husitské v Čerčanech	ze země
5	Dub letní (Quercus robur)	40	25	ne	43	1655/1	Náboženská obec Církve československé husitské v Čerčanech	ze země
6	Dub letní (Quercus robur)	90	57	ne	72	1655/1	Náboženská obec Církve československé husitské v Čerčanech	ze země
7	Vrba bílá (Salix alba)	70	45	ne	58	1655/1	Náboženská obec Církve československé husitské v Čerčanech	ze země
8	Dub letní (Quercus robur)	40	25	ne	42	1550/3	obec Čerčany	ze země
9	Dub letní (Quercus robur)	20	13	ne	18	1547/1	obec Čerčany	ze země
32	Dub letní (Quercus robur)	50	32	ne	48	1547/1	obec Čerčany	ze země
33	Dub letní (Quercus robur)	30	19	ne	28	1547/1	obec Čerčany	ze země
34	Dub letní (Quercus robur)	60	38	ne	49	1547/1	obec Čerčany	ze země



## Fotodokumentace:



1.) Dub letní (*Quercus robur*)



2.) Dub letní (*Quercus robur*)




3.) Vrba bílá (*Salix alba*)




4.) Lípa srdčitá (*Tilia cordata*)






5.) Dub letní (Quercus robur)



6.) Dub letní (Quercus robur)




7.) Vrba bílá (Salix alba)



8.) Dub letní (Quercus robur)





9.) Dub letní (*Quercus robur*)



32.) Dub letní (*Quercus robur*), vpravo



33.) Dub letní (*Quercus robur*), vlevo



34.) Dub letní (*Quercus robur*)